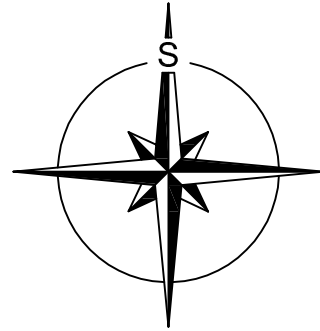





























KOORDINAČNÍ SITUACNÍ VÝKRES
M 1:200

Technical site plan for a parking area, showing various parking spaces, dimensions, and annotations. The plan includes the following elements:

- Annotations and Dimensions:**
 - 2830/12, 2830/170, 2830/32, 2830/34, 2830/35, 2830/33, 2830/50, 1963/17, 1960/1, 1963/2, 1963/21, 1987/6, 1987/5, 1987/4, 1987, 1957, 2830/169, 2830/170, 2830/171, 2830/172, 2830/173, 2830/174, 2830/175, 2830/176, 2830/177, 2830/178, 2830/179, 2830/180, 2830/181, 2830/182, 2830/183, 2830/184, 2830/185, 2830/186, 2830/187, 2830/188, 2830/189, 2830/190, 2830/191, 2830/192, 2830/193, 2830/194, 2830/195, 2830/196, 2830/197, 2830/198, 2830/199, 2830/200, 2830/201, 2830/202, 2830/203, 2830/204, 2830/205, 2830/206, 2830/207, 2830/208, 2830/209, 2830/210, 2830/211, 2830/212, 2830/213, 2830/214, 2830/215, 2830/216, 2830/217, 2830/218, 2830/219, 2830/220, 2830/221, 2830/222, 2830/223, 2830/224, 2830/225, 2830/226, 2830/227, 2830/228, 2830/229, 2830/230, 2830/231, 2830/232, 2830/233, 2830/234, 2830/235, 2830/236, 2830/237, 2830/238, 2830/239, 2830/240, 2830/241, 2830/242, 2830/243, 2830/244, 2830/245, 2830/246, 2830/247, 2830/248, 2830/249, 2830/250, 2830/251, 2830/252, 2830/253, 2830/254, 2830/255, 2830/256, 2830/257, 2830/258, 2830/259, 2830/260, 2830/261, 2830/262, 2830/263, 2830/264, 2830/265, 2830/266, 2830/267, 2830/268, 2830/269, 2830/270, 2830/271, 2830/272, 2830/273, 2830/274, 2830/275, 2830/276, 2830/277, 2830/278, 2830/279, 2830/280, 2830/281, 2830/282, 2830/283, 2830/284, 2830/285, 2830/286, 2830/287, 2830/288, 2830/289, 2830/290, 2830/291, 2830/292, 2830/293, 2830/294, 2830/295, 2830/296, 2830/297, 2830/298, 2830/299, 2830/300, 2830/301, 2830/302, 2830/303, 2830/304, 2830/305, 2830/306, 2830/307, 2830/308, 2830/309, 2830/310, 2830/311, 2830/312, 2830/313, 2830/314, 2830/315, 2830/316, 2830/317, 2830/318, 2830/319, 2830/320, 2830/321, 2830/322, 2830/323, 2830/324, 2830/325, 2830/326, 2830/327, 2830/328, 2830/329, 2830/330, 2830/331, 2830/332, 2830/333, 2830/334, 2830/335, 2830/336, 2830/337, 2830/338, 2830/339, 2830/340, 2830/341, 2830/342, 2830/343, 2830/344, 2830/345, 2830/346, 2830/347, 2830/348, 2830/349, 2830/350, 2830/351, 2830/352, 2830/353, 2830/354, 2830/355, 2830/356, 2830/357, 2830/358, 2830/359, 2830/360, 2830/361, 2830/362, 2830/363, 2830/364, 2830/365, 2830/366, 2830/367, 2830/368, 2830/369, 2830/370, 2830/371, 2830/372, 2830/373, 2830/374, 2830/375, 2830/376, 2830/377, 2830/378, 2830/379, 2830/380, 2830/381, 2830/382, 2830/383, 2830/384, 2830/385, 2830/386, 2830/387, 2830/388, 2830/389, 2830/390, 2830/391, 2830/392, 2830/393, 2830/394, 2830/395, 2830/396, 2830/397, 2830/398, 2830/399, 2830/400, 2830/401, 2830/402, 2830/403, 2830/404, 2830/405, 2830/406, 2830/407, 2830/408, 2830/409, 2830/410, 2830/411, 2830/412, 2830/413, 2830/414, 2830/415, 2830/416, 2830/417, 2830/418, 2830/419, 2830/420, 2830/421, 2830/422, 2830/423, 2830/424, 2830/425, 2830/426, 2830/427, 2830/428, 2830/429, 2830/430, 2830/431, 2830/432, 2830/433, 2830/434, 2830/435, 2830/436, 2830/437, 2830/438, 2830/439, 2830/440, 2830/441, 2830/442, 2830/443, 2830/444, 2830/445, 2830/446, 2830/447, 2830/448, 2830/449, 2830/450, 2830/451, 2830/452, 2830/453, 2830/454, 2830/455, 2830/456, 2830/457, 2830/458, 2830/459, 2830/460, 2830/461, 2830/462, 2830/463, 2830/464, 2830/465, 2830/466, 2830/467, 2830/468, 2830/469, 2830/470, 2830/471, 2830/472, 2830/473, 2830/474, 2830/475, 2830/476, 2830/477, 2830/478, 2830/479, 2830/480, 2830/481, 2830/482, 2830/483, 2830/484, 2830/485, 2830/486, 2830/487, 2830/488, 2830/489, 2830/490, 2830/491, 2830/492, 2830/493, 2830/494, 2830/495, 2830/496, 2830/497, 2830/498, 2830/499, 2830/500, 2830/501, 2830/502, 2830/503, 2830/504, 2830/505, 2830/506, 2830/507, 2830/508, 2830/509, 2830/510, 2830/511, 2830/512, 2830/513, 2830/514, 2830/515, 2830/516, 2830/517, 2830/518, 2830/519, 2830/520, 2830/521, 2830/522, 2830/523, 2830/524, 2830/525, 2830/526, 2830/527, 2830/528, 2830/529, 2830/530, 2830/531, 2830/532, 2830/533, 2830/534, 2830/535, 2830/536, 2830/537, 2830/538, 2830/539, 2830/540, 2830/541, 2830/542, 2830/543, 2830/544, 2830/545, 2830/546, 2830/547, 2830/548, 2830/549, 2830/550, 2830/551, 2830/552, 2830/553, 2830/554,




- | | |
|---|--|
|  | ASFALT |
|  | VAROVNÝ PÁS - RELIÉFNÍ ZÁMKOVÁ DLAŽBA 200x100x60mm |
|  | NOVÝ CHODNÍK - ZÁMKOVÁ DLAŽBA 200x100x60mm |
|  | VEGETAČNÍ DLAŽBA CS-ERBO, ŠEDÁ BARVA |
|  | VÝSADBA NOVÉ ZELENĚ A SVAHOVÁNÍ |
|  | KAČÍREK |
|  | OPĚRNÁ ZEĎ ZE ŽULOVÝCH KVÁDRŮ 400x200x200 mm |
|  | KATASTRÁLNÍ MAPA - HRANICE BUDOV |
|  | KATASTRÁLNÍ MAPA - HRANICE PARCEL |
|  | STÁVAJÍCÍ HRANY |
|  | NOVÉ HRANY |
|  | KABEL VO - ULOŽENÍ V ZEMI CYKY 4Bx10mm ² - SOUČÁSTÍ SO 406 |
|  | OCHRANNÉ POSPOJENÍ - PŘÍLOŽ KE KABELU VO PÁSKA FeZn 30x4 mm - SOUČÁSTÍ SO 406 |
|  | DĚLENÁ CHRÁNIČKA 450N O VNĚJŠÍM PRŮMERU 110 mm (CELKEM 4m) |
|  | PŘELOŽENÍ KABELU TAK, ABY HLOUBKA KABELU BYLA MINIMÁLNĚ 1,0m POD NIVELETOU (CELKEM 35m) |
|  | BETONOVÉ KABELOVÉ ŽLABY KZII 500x230x195mm VČETNĚ KRYCÍCH DESEK KDII 500x230x45mm (CELKEM 16m) |
|  | KABELOVÁ CHRÁNIČKA - TRUBKA KORUGOVANÁ 50/41 (CELKEM 21m) |
|  | VODOROVNÉ ZNAČENÍ - STÁVAJÍCÍ |
|  | ORIENTAČNÍ ROZHRAŇÍ STÁVAJÍCÍCH PARKOVACÍCH MÍST |
|  | MĚSTO RUMBURK - PODZEMNÍ KABEL VO |
|  | ČEZ - KABEL VN |
|  | ČEZ - KABEL NN |
|  | RWE - PLYNOVOD STL |
|  | RWE - PLYNOVOD NTL |
|  | SČVK - VODOVOD PITNÁ |
|  | SČVK - STOKA JEDNOTNÁ |
|  | CETIN - ZAMĚŘENÝ PRŮBĚH OPTICKÉHO KABELU |

MATERIÁL (DLAŽBA) DLE NV Č. 163/2002 SB. MATERIÁL PRO HMATOVÉ ÚPRAVY MUSÍ SPLŇOVAT TN TZÚS 12.03.04. - 06
PŘESNÉ VYZNAČENÍ VŠECH PODZEMNÍCH VEDENÍ A ZAŘÍZENÍ NA POVRCHU ZAJISTÍ INVESTOR PODLE ZÁKONA
č. 200/94 Sb. (ZÁKON O ZEMĚMĚŘIČSTVÍ), VČETNĚ POZDĚJŠÍCH ZNĚNÍ.

POLOHA INŽENÝRSKÝCH SÍTÍ NA VÝKRESE JE ZAKRESLENA POUZE ORIENTAČNĚ.

VL1 - VODICÍ LINIE (SADOVÝ OBRUBNÍK S NÁŠLAPEM 0,06m), VL2 - VODICÍ LINIE (OPĚRNÁ ZEĎ VÝŠKY 0,06m NAD ÚROVEŇ DLAŽBY)

INVESTOR: MĚSTO RUMBURK TR. 9. KVĚTNA 1366/48 408 01 RUMBURK		GENERÁLNÍ PROJEKTANT: <div></div>		ProProjekt s.r.o. Komenského 1173 408 01 Rumburk T: 412 332 317 projekce@proprojekt.cz	
ZÁSTUPCE INVESTORA:		PROJEKTOVÁNÍ STAVEB ■ INŽENÝRSKÁ ČINNOST ■ DOZOROVÁNÍ STAVEB <div>www.proproje t.cz</div>			
MÍSTO: P.P.Č.K.: 2830/33, 2830/32, 2830/50, 1963/17, 2830/170, 1963/21 K.Ú. RUMBURK		PROJEKTANT ČÁSTI:		AUTORIZACE:	
STAVBA: REVITALIZACE SÍDLIŠTĚ V PODHÁJÍ, RUMBURK - I.ETAPA SO 106 - PARKOVIŠTĚ		ZODP. PROJEKTANT: MAREK ŘÍHA	VYPRACOVAL: PAVEL JANOUŠEK		
		DATUM: 01/2021	ČÍSLO ZAKÁZKY: 2020978_6		
PROJEKTOVÁ ČÁST: C. SITUAČNÍ VÝKRESY		MĚŘÍTKO: 1:200	STUPEŇ PD: DÚR+DSP	PARÉ:	
VÝKRES: KOORDINAČNÍ SITUAČNÍ VÝKRES		ČÍSLO VÝKRESU: C.3	REVIZE:		